

III. CZĘŚĆ FORMALNO - PRAWNA **(UZGODNIENIA I OPINIE)**

Zielona Góra 27.11.2015 r

OŚWIADCZENIE

Oświadczam, że opracowany projekt budowlany pn. **"Budowa kanalizacji sanitarnej w m. Olszyna, gm. Olszyna - etap III - budowa kanalizacji sanitarnej w rejonie ul. Źródlanej, Wolności, Mickiewicza, Szkolnej, Osiedle w Olszynie"** został sporządzony zgodnie z obowiązującymi przepisami oraz zasadami wiedzy technicznej.

OPRACOWAŁ	IMIĘ I NAZWISKO	NR UPRAWNIEŃ	DATA I PODPIS
PROJEKTANT	mgr inż. Bożena Markowska	mgr inż. BOŻENA MARKOWSKA 16/2000/GW upr. bud. do projekt. bez ograniczeń specjalność instalacyjna Nr 16/2000/GW	11.2015 r 
SPRAWDZAJĄCY	mgr inż. Artur Szewczyk	mgr inż. ARTUR SZEWCZYK LBS/0013/POS/07 upr. bud. do projekt. bez ograniczeń specjalność instalacyjna Nr LBS/0013/POOS/07	11.2015 r 



WOJEWODA LUBUSKI

Gorzów Wlkp., dnia 16.05.2000 r.

IAB.VII.LDus/7131-21/2000

DECYZJA Nr 16/2000/GW

O NADANIU UPRAWNIENÍ BUDOWLANÝCH

Na podstawie art. 104 KPA, w zwiázkú z art. 13 ust. 1 pkt. 1, art. 14 ust. 1 pkt. 4 ustawy z dnia 7 lipca 1994r. Prawo budowlane / Dz. U. Nr 39 poz. 414 z póón. zm. / oraz §9 ust. 1 rozporządzenia Ministra Gospodarki Przestrzennej i Budownictwa z dnia 30 grudnia 1994r. w sprawie samodzielnych funkcji technicznych w budownictwie / Dz. U. Nr 8 poz. 38 z 1995r. /, po przeprowadzeniu postępowania kwalifikacyjnego i złożeniu egzaminu z wynikiem pozytywnym

n a d a j ę

Pani Bożenie Markowskiej
mgr inż. po kierunku inżynierii środowiska
ur. dnia 19 maja 1971 roku w Zielonej Górze

UPRAWNIENIA BUDOWLANE

DO PROJEKTOWANIA BEZ OGRANICZEŃ
W SPECJALNOŚCI INSTALACYJNEJ

w zakresie sieci, instalacji i urządzeń:
wodociągowych i kanalizacyjnych, ciepłych, wentylacyjnych i gazowych.

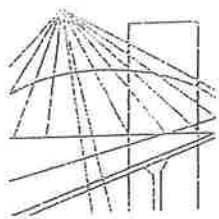
Pani Bożena Markowska

jest upoważniona do:

- sporządzania projektów w zakresie sieci, instalacji i urządzeń: wodociągowych i kanalizacyjnych, ciepłych, wentylacyjnych i gazowych,
- sprawdzania projektów objętych tymi uprawnieniami,
- sprawowania nadzoru autorskiego,
- sprawowania kontroli technicznej utrzymywania obiektów budowlanych,
- wykonywania nadzoru budowlanego.

Od niniejszej decyzji służy odwołanie do Głównego Inspektora Nadzoru Budowlanego, za pośrednictwem Wojewody, w terminie czternastu dni od dnia jej doręczenia.





LUBUSKA OKRĘGOWA IZBA INŻYNIERÓW BUDOWNICTWA

ul. Kazimierza Wielkiego nr 10. 66-400 Gorzów Wlkp.
tel. 95 720 15 38 fax 95 720 77 17 e-mail: lbs@lbs.piib.org.pl

STAROSTWO POWIATOWE
w LUBANIU
Wydział Architektoniczno-Budowlany
59-800 Luban, ul. Mickiewicza 2
tel. 75 64 64 332. 335-337

Gorzów Wlkp., 2 lutego 2015 r.

ZAŚWIADCZENIE

Pan/Pani **Bożena Markowska**

miejsce zamieszkania: **ul. Grzybowa 48;**
65-130 Zielona Góra

jest członkiem Lubuskiej Okręgowej Izby Inżynierów Budownictwa

o numerze ewidencyjnym: **LBS/IS/0622/01**

i posiada wymagane ubezpieczenie od odpowiedzialności cywilnej.

Niniejsze zaświadczenie jest ważne od **1 lutego 2015 r. do 31 stycznia 2016 r.**



PRZEWODNICZĄCY
OKRĘGOWEJ RADY
Lubuskiej Okręgowej Izby Inżynierów Budownictwa

mgr inż. **Andrzej Bęgielnik**

(pieczęć i podpis przewodniczącego LOIIB)

LUBUSKA OKRĘGOWA IZBA
INŻYNIERÓW BUDOWNICTWA
w Gorzowie Wlkp.
Okręgowa Komisja Kwalifikacyjna
sygn. akt. LBS/OKK/0054/0002/07

Gorzów Wlkp. 01-06-2007 r.

DECYZJA

Na podstawie art. 24 ust. 1 pkt 2 ustawy z dnia 15 grudnia 2000r. o samorządach zawodowych architektów, inżynierów budownictwa oraz urbanistów (*Dz. U. z 2001 r. Nr 5 poz. 42 z późn. zm.*) i art. 12 ust. 3, art. 13 ust.1 pkt 1, art. 14, ust.1, pkt 4 ustawy z dnia 07 lipca 1994r. Prawo budowlane (*tekst jednolity: Dz. U. z 2006 r. Nr 156, poz. 1118.*) oraz § 12 pkt 1 rozporządzenia Ministra Transportu i Budownictwa z dnia 28 kwietnia 2006 r. w sprawie samodzielnych funkcji technicznych w budownictwie (*Dz. U. Nr 83 poz. 578*).

Okręgowa Komisja Kwalifikacyjna
n a d a j e

Panu Arturowi SZEWCZYKOWI
magistrowi inżynierowi –inżynieria środowiska
urodzonemu 27 lutego 1978r. w Zielonej Górze

UPRAWNIENIA BUDOWLANE
numer ewidencyjny LBS/0013/POOS/07

do projektowania bez ograniczeń
w specjalności instalacyjnej w zakresie sieci, instalacji i urządzeń cieplnych,
wentylacyjnych, gazowych, wodociągowych i kanalizacyjnych

UZASADNIENIE

W związku z uwzględnieniem w całości żądania strony na podstawie art. 107 § 4 Kpa odstępuje się od uzasadnienia decyzji. Zakres uprawnień podany jest na odwrocie.

Pouczenie

Od niniejszej decyzji służy odwołanie do Krajowej Komisji Kwalifikacyjnej Polskiej Izby Inżynierów Budownictwa w Warszawie, za pośrednictwem Okręgowej Komisji Kwalifikacyjnej Lubuskiej Okręgowej Izby Inżynierów Budownictwa w Gorzowie Wlkp. w terminie 14 dni od daty jej doręczenia

Członkowie Składu Orzekającego

1. Marek PUCHALSKI
2. Emilia KUCHARCZYK
3. Jerzy MIŃCZYK



**Szczegółowy zakres uprawnień
do projektowania bez ograniczeń
w specjalności instalacyjnej w zakresie sieci, instalacji i urządzeń ciepłych,
wentylacyjnych, gazowych, wodociagowych i kanalizacyjnych**

1. Na mocy art. 12 ust.1 pkt 1 i 5 , art.13 ust. 4 *ustawy – Prawo budowlane*, w zakresie objętym wyżej wymienioną specjalnością, niniejsze uprawnienia stanowią podstawę do:

- a) projektowania, sprawdzania projektów budowlanych i sprawowania nadzoru autorskiego
- b) sprawowania kontroli technicznej utrzymania obiektów budowlanych

2. Na mocy § 15 oraz § 23 ust. 1 *rozporządzenia Ministra Transportu i Budownictwa z dnia 28 kwietnia 2006 r. w sprawie samodzielnych funkcji technicznych w budownictwie* , uprawnienia budowlane w specjalności instalacyjnej w zakresie sieci, instalacji i urządzeń ciepłych, wentylacyjnych, gazowych, wodociagowych i kanalizacyjnych bez ograniczeń uprawniają do: projektowania obiektu budowlanego takiego jak:

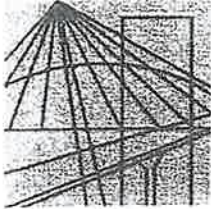
- a) sieci i instalacje ciepłe, wentylacyjne, gazowe, wodociagowe i kanalizacyjne z doбором właściwych urządzeń w projekcie budowlanym;
- b) sporządzania projektu zagospodarowania działki lub terenu w zakresie tej specjalności.

PRZEWODNICZĄCY
OKRĘGOWEJ KOMISJI KWALIFIKACYJNEJ
Lubuskiej Okręgowej Izby Inżynierów Budownictwa

mgr inż. Marek Puchalski

Otrzymują:

1. Pan **Artur SZEWCZYK**
zam. 65-547 Zielona Góra , Os. Śląskie 6A/3
2. Okręgowa Rada Izby w/m
3. Główny Inspektor Nadzoru Budowlanego-Warszawa
4. aa.



LUBUSKA OKRĘGOWA IZBA INŻYNIERÓW BUDOWNICTWA

ul. Kazimierza Wielkiego nr 10. 66-400 Gorzów Wlkp.
tel. 95 720 15 38 fax 95 720 77 17 e-mail: lbs@lbs.piib.org.pl

Gorzów Wlkp., 15 września 2015 r.

ZAŚWIADCZENIE

Pan/Pani

Artur Paweł Szewczyk

miejsce zamieszkania: **ul. Pinokia 30;
65-012 Zielona Góra**

jest członkiem Lubuskiej Okręgowej Izby Inżynierów Budownictwa

o numerze ewidencyjnym: **LBS/IS/0167/07**

i posiada wymagane ubezpieczenie od odpowiedzialności cywilnej.

Niniejsze zaświadczenie jest ważne od **1 października 2015 r. do 30 września 2016 r.**



PRZEWODNICZĄCY
OKRĘGOWEJ RADY
Lubuskiej Okręgowej Izby Inżynierów Budownictwa

mgr inż. Andrzej Cegielnik

(pieczęć i podpis przewodniczącego LOIB)

URMISTRZ OLSZYNI
ul. Wolności 6, 59-830 Olszyna
OS.7624.1.8.2015

Olszyna 23.03.2015 r.

DECYZJA

Na podstawie art. 104 Ustawy z dnia 14 czerwca 1960 r. Kodeksu postępowania administracyjnego (Dz. U. z 2013r. poz.267 ze zm.) w związku z 71 ust. 2 pkt 2, art. 75 ust.1 pkt 4 oraz art. 84 i art. 85 ust.2 pkt 2 ustawy z dnia 3 października 2008 r. o udostępnianiu informacji o środowisku i jego ochronie, udziale społeczeństwa w ochronie środowiska oraz o ocenach oddziaływania na środowisko (Dz. U. z 2013 poz. 1235 ze zm.), § 3 ust 1 pkt 79 Rozporządzenia Rady Ministrów z dnia 9 listopada 2004r. w sprawie określenia rodzajów przedsięwzięć mogących znacząco oddziaływać na środowisko oraz szczegółowych uwarunkowań związanych z kwalifikowaniem przedsięwzięcia do sporządzenia raportu o oddziaływaniu na środowisko (Dz. U. Nr 213 poz. 1397 ze zm.) po rozpatrzeniu wniosku z dnia 02.01.2015 r. złożonego przez Gminę Olszyna, a w imieniu którego działa Firma EKO-INWEST Bożena Markowska-Motowidło, ul. Grzybowa 48, 65-130 Zielona Góra, o wydanie decyzji o środowiskowych uwarunkowaniach dla przedsięwzięcia polegającego na: „BUDOWIE SIECI KANALIZACJI SANITARNEJ W OLSZYNIE – ETAP III” w miejscowości Olszyna- gmina Olszyna na działkach nr ew. : 376, 390/49, 390/48, 390/24, 377/4, 377/2, 377/5, 378/2, 390/6, 390/8, 390/10, 390/12, 390/46, 390/37, 390/38, 390/39, 390/40, 390/41, 390/42, 390/43, 390/14, 390/15, 390/34, 390/29, 390/28, 390/27, 390/26, 390/25, 390/19, 390/20, 390/21, 390/22, 390/23, 1337/258, 544, 525, 548/2, 1372/4, 502/7, 500/8, 460/2, 494/3, 502/8, 445/4, 750/113, 750/114, 750/109, 1374, 445/3, 449, 961/10, 961/7, 961/8, 961/9, 961/4, 961/5, 961/6, 998, 1379/14, 206/8, 296/7, 129, 1390, 5/2, 106/12, 106/13, 120/5, 120/4, 120/3, 120/2.

Stwierdzam

Brak potrzeby przeprowadzenia oceny oddziaływania na środowisko dla przedsięwzięcia polegającego na: „BUDOWIE SIECI KANALIZACJI SANITARNEJ W OLSZYNIE – ETAP III” w miejscowości Olszyna- gmina Olszyna na działkach nr ew. : 376, 390/49, 390/48, 390/24, 377/4, 377/2, 377/5, 378/2, 390/6, 390/8, 390/10, 390/12, 390/46, 390/37, 390/38, 390/39, 390/40, 390/41, 390/42, 390/43, 390/14, 390/15, 390/34, 390/29, 390/28, 390/27, 390/26, 390/25, 390/19, 390/20, 390/21, 390/22, 390/23, 1337/258, 544, 525, 548/2, 1372/4, 502/7, 500/8, 460/2, 494/3, 502/8, 445/4, 750/113, 750/114, 750/109, 1374, 445/3, 449, 961/10, 961/7, 961/8, 961/9, 961/4, 961/5, 961/6, 998, 1379/14, 206/8, 296/7, 129, 1390, 5/2, 106/12, 106/13, 120/5, 120/4, 120/3, 120/2.

Charakterystyka przedsięwzięcia stanowi załącznik do decyzji o środowiskowych uwarunkowaniach.

Uzasadnienie

Inwestor Gmina Olszyna, w imieniu której działa Firma EKO-INWEST Bożena Markowska-Motowidło, ul. Grzybowa 48, 65-130 Zielona Góra złożyła wniosek o wydanie decyzji o środowiskowych uwarunkowaniach zgody na realizację przedsięwzięcia polegającego na: „BUDOWIE SIECI KANALIZACJI SANITARNEJ W OLSZYNIE – ETAP III” w miejscowości Olszyna- gmina Olszyna na działkach nr ew. : 376, 390/49, 390/48, 390/24, 377/4, 377/2, 377/5, 378/2, 390/6, 390/8, 390/10, 390/12, 390/46, 390/37, 390/38, 390/39, 390/40, 390/41, 390/42, 390/43, 390/14, 390/15, 390/34, 390/29, 390/28, 390/27, 390/26, 390/25, 390/19, 390/20, 390/21, 390/22, 390/23, 1337/258, 544, 525, 548/2, 1372/4, 502/7, 500/8, 460/2, 494/3, 502/8, 445/4, 750/113, 750/114, 750/109, 1374, 445/3, 449, 961/10, 961/7, 961/8, 961/9, 961/4, 961/5, 961/6, 998, 1379/14, 206/8, 296/7, 129, 1390, 5/2, 106/12, 106/13, 120/5, 120/4, 120/3, 120/2.

Przystępując do rozpatrzenia wniosku o wydanie decyzji o środowiskowych uwarunkowaniach, na podstawie załączonych materiałów, charakterystyki planowanego zadania zawartej w karcie informacyjnej przedsięwzięcia stwierdzono, że inwestycja ta kwalifikuje się do przedsięwzięć wymienionych w § 3 ust. 1 pkt. 79 (sieci kanalizacyjne o całkowitej długości przedsięwzięcia nie mniejszej niż 1 km, z wyłączeniem ich przebudowy metodą bezwykopową oraz przyłączy do budynków), Rozporządzeniem Rady Ministrów z dnia 9 listopada 2010 r. w sprawie określenia rodzajów przedsięwzięć mogących znacząco oddziaływać na środowisko (Dz. U. z 2010 r Nr 213, poz.1397z późniejszymi zmianami) Do wniosku wnioskodawca dołączył dokumenty określone w art 74 ustawy z dnia 3 października 2008 r. o udostępnianiu informacji o środowisku i jego ochronie, udziale społeczeństwa w ochronie środowiska oraz o ocenach oddziaływania na środowisko (Dz. U. z 2013 poz. 1235 ze zm.).

W myśl cytowanego rozporządzenia przedmiotowa inwestycja zalicza się do przedsięwzięć mogących potencjalnie znacząco oddziaływać na środowisko, dla których obowiązek przeprowadzenia oceny oddziaływania przedsięwzięcia na środowisko może być wymagany.

Zgodnie z art. 75 ustawy z dnia 3 października 2008 r. o udostępnianiu informacji o środowisku i jego ochronie, udziale społeczeństwa w ochronie środowiska oraz o ocenach oddziaływania na środowisko (Dz. U. z 2013 r., poz. 1235, z późn. zm.), zwanej dalej ustawą o udostępnianiu, organem właściwym do wydania decyzji o środowiskowych uwarunkowaniach w przedmiotowej sprawie jest Burmistrz Olszyny.

Wypełniając dyspozycję art. 64 ust. 1 pkt 1 i 2 ustawy o udostępnianiu, Burmistrz Olszyny wnioskiem z dnia 02.01.2015 r. r., znak OŚ.7624.1.2.2015r. zwrócił się do Regionalnego Dyrektora Ochrony Środowiska we Wrocławiu oraz wnioskiem z dnia 02.01.2015 r. r., znak OŚ.7624.1.3.2015r do Państwowego Powiatowego Inspektora Sanitarnego w Lubaniu, o wydanie opinii odnośnie obowiązku przeprowadzenia oceny oddziaływania na środowisko dla ww. przedsięwzięcia mogącego potencjalnie znacząco oddziaływać na środowisko, a w przypadku stwierdzenia takiej potrzeby – o określenie zakresu raportu o oddziaływaniu przedsięwzięcia na środowisko. Obwieszczeniem z dnia 02.01.2015 r. r., znak OŚ.7624.1.4.2015r. Burmistrz Olszyny zawiadomił strony o wszczęciu postępowania w sprawie wydania decyzji o środowiskowych uwarunkowaniach dla przedmiotowego przedsięwzięcia. Powyższe obwieszczenie zostało zamieszczone na stronie Biuletynu Informacji Publicznej Urzędu Miejskiego w Olszynie oraz wywieszone na tablicy ogłoszeń w siedzibie Urzędu Miejskiego Olszyna oraz w miejscach zwyczajowo przyjętych. W wystąpieniu do organów współuczestniczących celem uzyskania stosownych opinii w niniejszym postępowaniu, a także o możliwości zapoznania się z aktami sprawy. Żadna ze stron nie skorzystała z przysługujących jej uprawnień.

Zarówno Państwowy Powiatowy Inspektor Sanitarny w Lubaniu (Nr ZNS-813-02/JL/2015 z dnia 16 lutego 2015 r.(data wpływu: 24 luty 2015 r.) wyrazili opinię o braku potrzeby przeprowadzenia oceny oddziaływania przedsięwzięcia na środowisko.

Ponadto Regionalny Dyrektor Ochrony Środowiska we Wrocławiu w opinii uznał, że oddziaływanie przedsięwzięcia podczas realizacji w niewielkim stopniu wykraczać będzie poza pas prowadzonych robót. Prace prowadzone będą odcinkowo. Zwiększona, w stosunku do zwykle występującej w ruchu drogowym, emisja pyłu i zanieczyszczeń gazowych do powietrza oraz hałasu, pochodząca od pracy maszyn budowlanych, będzie krótkotrwała, będzie się przemieszczać odcinkowo i ulegać likwidacji wraz z zakończeniem robót budowlanych na danym odcinku. Po wykonaniu kanalizacji ścieki będą odbierane i transportowane szczelnymi kanałami, uniemożliwiającymi przedostawanie się zanieczyszczeń do gruntu i wód podziemnych. W okresie prawidłowej eksploatacji, kanalizacja nie będzie emitować hałasu do środowiska, nie będzie źródłem powstawania odpadów i innych zanieczyszczeń do wód, gruntu i powietrza. W zakresie aspektów przyrodniczych stwierdzono, że w zasięgu oddziaływania planowanego przedsięwzięcia nie występują obszary wodno- błotne, obszary górskie, obszary przylegające do jezior, a także obszary wymagające specjalnej ochrony ze względu na występowanie gatunków roślin i zwierząt lub ich siedlisk przyrodniczych objętych ochroną, w tym NATURA 2000 oraz pozostałe formy ochrony przyrody - w rozumieniu art. 6 ustawy z dnia 16 kwietnia 2004 r. o ochronie przyrody (Dz. U. z 2013 r., poz. 627 ze zm.). Inwestycja realizowana będzie w sąsiedztwie kompleksów leśnych, jednakże z uwagi na charakter przedsięwzięcia, nie powinno ono wpływać na ten element środowiska przyrodniczego. Najbliżej położone obszary NATURY 2000 – obszary mające znaczenie Wspólnoty Sztolnie w Leśnej PLH020013 oraz Łąki Gór i Pogórza Izerskiego PLH020102 znajdują się w odległości ok. 8 km.. Oceniając skalę i rodzaj możliwego oddziaływania stwierdzono, iż z uwagi na charakter przedsięwzięcia, zakres planowanych prac oraz fakt, że projektowana sieć prowadzona będzie w pasie drogowym dróg gminnych i lokalnych, bez konieczności wycinki drzew, a drzewa występujące w sąsiedztwie planowanych robót zostaną zabezpieczone przed uszkodzeniami mechanicznymi, przedsięwzięcie nie powinno oddziaływać na środowisko przyrodnicze, w tym ww. obszary Natura 2000, i wyraził opinię, że nie istnieje konieczność przeprowadzenia oceny oddziaływania na środowisko przedmiotowego przedsięwzięcia.

Rozstrzygając o braku obowiązku przeprowadzenia oceny oddziaływania na środowisko dla wnioskowanego przedsięwzięcia Burmistrz Olszyny przeanalizował rodzaj i charakterystykę inwestycji, wielkość zajmowanego terenu, zakres robót związany z realizacją przedsięwzięcia, prawdopodobieństwo, czas trwania, zasięg oddziaływania oraz odwracalność oddziaływania, a także wykorzystanie zasobów naturalnych, emisję i uciążliwości związane z eksploatacją planowanej inwestycji oraz jej usytuowanie względem obszarów wymagających specjalnej ochrony ze względu na występowanie gatunków roślin i zwierząt, ich siedlisk lub siedlisk przyrodniczych objętych ochroną w tym obszarów Natura 2000 oraz pozostałych form ochrony przyrody, kartę informacyjną przedsięwzięcia, a także wziął pod uwagę stanowiska organów opiniujących. Po przeanalizowaniu zgromadzonej dokumentacji z uwagi na ww. uwarunkowania w ocenie organu realizacja i eksploatacja przedsięwzięcia nie będzie negatywnie oddziaływać na środowisko a także nie będzie stanowiła znacznej uciążliwości, w związku z tym nie wymaga przeprowadzenia oceny oddziaływania na środowisko.

Wobec powyższego Burmistrz Olszyny postanowieniem z dnia 16.03.2015 r., znak OŚ.7624.1.5.2015r. odstąpił od potrzeby przeprowadzenia oceny oddziaływania na środowisko przedmiotowej inwestycji.

Analizując sprawę w toku postępowania organ ustalił, co następuje.

Przedmiotowa inwestycja polegać będzie na rozbudowie kanalizacji sanitarnej w Olszynie.

Zadanie obejmuje budowę kanalizacji sanitarnej w następujących ulicach: Źródłana, Szkolna, Mickiewicza, Osiedle, leśniczówka, łącznik Świerczewskiego – Sienkiewicza oraz rejon nad torami kolejowymi.

Łącznie zaprojektowano:

- sieć grawitacyjną o średnicy ks200 i ks160 o długości ok. L= 3,5 km,
- przepompownie przydomowe – 3 szt
- długość rurociągów tłocznych o średnicy d= 63 mm o długości ok. L = 220 m.

Projektowane przedsięwzięcie obejmuje następujące działki:

- ul. Źródłana – 376, 390/49, 390/48, 390/24, 377/4, 377/2, 377/5, 390/6, 390/8, 390/10, 390/12, 390/46, 390/37, 390/38, 390/39, 390/40, 390/41, 390/42, 390/43, 390/14, 390/15, 390/34, 390/29, 390/28, 390/27, 390/26, 390/25, 390/19, 390/20, 390/21, 390/22, 390/23, 377/2, 377/5.
- ul. Wolności – 460/2,
- ul. Osiedle- leśniczówka - 1337/258, 544, 525, 548/2, 1372/4, 502/7, 500/8, 494/3, 502/8
- ul. Szkolna – 445/4, 750/114, 750/109, 1374, 445/3, 449, 750/10, 750/5, 460/2
- ul. Mickiewicza – 961/10, 961/7, 961/4, 961/5, 961/6,
- łącznik Świerczewskiego – Sienkiewicza – dz. 998,
- ul. 1-go Maja (rejon nad torami) – 1379/14, 206/8, 206/7, 129, 1390, 5/2, 106/12, 106/13, 120/5, 120/4, 120/3, 120/2.

Analizując wpływ na środowisko planowanego przedsięwzięcia stwierdzono, że etap realizacji związany będzie z typowymi, jak dla tego rodzaju robót uciążliwościami dla środowiska. Faza realizacji przedsięwzięcia związana będzie z emisją hałasu oraz emisją pyłów i gazów do powietrza w związku z wykonywaniem prac przy użyciu maszyn i ciężkiego sprzętu budowlanego. Na tym etapie wystąpią typowe uciążliwości, których zasięg będzie krótkotrwwały i odwracalny. W celu ograniczenia powyższych uciążliwości prace budowlane będą prowadzone wyłącznie w porze dnia z wykorzystaniem sprawnych technicznie urządzeń. Odpady powstałe w wyniku realizacji przedsięwzięcia będą przekazywane podmiotom posiadającym stosowne zezwolenie na ich dalsze zagospodarowanie. Powstałe masy ziemne zostaną wykorzystane do zasypania wykopów

Z przedłożonych przez wnioskodawcę dokumentów dotyczących realizacji wyżej wymienionego przedsięwzięcia przedmiotem inwestycji jest rozbudowa kanalizacji sanitarnej w Olszynie.

Zakres przedsięwzięcia:

Inwestycja liniowa zlokalizowana jest w istniejących drogach oraz terenach nieutwardzonych i nie wymaga stałego zajęcia powierzchni terenu. W trakcie budowy konieczne będzie jedynie czasowe jego zajęcie. Budowa sieci nie zmieni dotychczasowego sposobu wykorzystania terenu, nie zajdzie konieczność wycinki drzew. Istniejący teren zostanie przywrócony do stanu pierwotnego.

Biorąc pod uwagę, że jest to kolejny etap budowy sieci kanalizacyjnej na terenie Olszyny, a także istniejące rozwiązania techniczno – technologiczne w praktyce nie ma możliwości analizy innego wariantu niż przyjętego.

Dla inwestycji liniowych przewiduje się wykorzystanie tylko wody w przypadku konieczności czyszczenia kanału sanitarnego, bądź rurociągu tłoczego. Ilość zużytej wody będzie zależała od częstotliwości ewentualnych pęknięć sieci, tj. średnio 10 m³/tydzień. Woda będzie pobierana z ujęć własnych eksploatatora systemu kanalizacji.

Dla w/w inwestycji nie przewiduje się wykorzystanie innych surowców, materiałów, paliw oraz energii.

Przedsięwzięcie w fazie realizacji jak i przyszłej eksploatacji nie stanowi zagrożenia dla środowiska, zarówno w aspekcie ochrony przyrody (w tym wód powierzchniowych i podziemnych, występującej flory i fauny), jak również w aspekcie uciążliwości dla ludzi (ze względów sanitarnych, emisji odorów, aerozoli, hałasu, wibracji, promieniowania itp.), a także dla przyrody nieożywionej, zabytków kultury, kopalin itp. Realizacja przedsięwzięcia odbywać się będzie w porze dziennej i wg harmonogramów, co zminimalizuje uciążliwość inwestycji.

Charakter przedsięwzięcia (inwestycja liniowa) nie wymaga stosowania szczególnych rozwiązań mających na celu zapobieganiu lub kompensowaniu jego szkodliwych oddziaływań na środowiska. Dlatego w projekcie nie przewiduje się tego typu rozwiązań.

Na trasie projektowanych sieci nie występują obszary podlegające ochronie w myśl ustawy z 16 kwietnia 2004 r. o ochronie przyrody.

Zgodnie z planem zagospodarowania przestrzennego, tereny realizacji przedsięwzięcia mają przeznaczenie podstawowe: tereny dróg i ulic publicznych: ciągi pieszo jezdne, drogi dojazdowe, tereny komunikacji

samochodowej, tereny zabudowy mieszkaniowej jednorodzinnej, tereny zabudowy mieszanej mieszkaniowej oraz usługowo produkcyjnej, tereny upraw i produkcji rolnej, tereny zieleni rekreacyjnej, tereny kolejowe nie zaliczane do terenów zamkniętych oraz tereny usług publicznych.

Z uwagi na skalę i charakter, a także usytuowanie planowanej inwestycji w znacznej odległości od granicy kraju, przedmiotowe przedsięwzięcie nie będzie powodować transgranicznego oddziaływania na środowisko.

Oceniając skalę i rodzaj możliwego oddziaływania inwestycji oraz biorąc pod uwagę ww. uwarunkowania, niewielkie emisje zanieczyszczeń, zakres planowanych prac, zastosowanie rozwiązania technologiczne a także brak negatywnego wpływu na środowisko przyrodnicze na środowisko przyrodnicze stwierdzono, że przedsięwzięcie polegające na BUDOWIE SIECI KANALIZACJI SANITARNEJ W OLSZYNIE – ETAP III” nie będzie negatywnie oddziaływać na środowisko, tym samym odstąpiono od obowiązku przeprowadzenia oceny oddziaływania na środowisko.

Od niniejszej decyzji przysługuje stronom odwołanie do Samorządowego Kolegium Odwoławczego w Jeleniej Górze za pośrednictwem Burmistrza Olszyny w terminie 14 dni od dnia doręczenia niniejszej decyzji.



TRZ
Lubiąż

Otrzymują:

1. Gmina Olszyna
2. Firma EKO-INWEST Bożena Markowska-Motowidło, ul. Grzybowa 48, 65-130 Zielona Góra,
3. ESKO
4. a/a

Do wiadomości:

1. RDOŚ we Wrocławiu
2. Państwowy Powiatowy Inspektor Sanitarny w Lubaniu

Olszyna dnia 12 października 2015r.

UAN 6733.49.2015

EKO-INWEST
Bożena Markowska-Motowidło
ul. Grzybowa 48
65-130 Zielona Góra

Dotyczy: uzgodnienia projektowanej sieci kanalizacji sanitarnej i kanałów tłocznych w pasie drogowym dróg gminnych-wewnętrznych (dz. nr 376; 961/10; 961/4; 961/5; 750/109, 1379/14; 129; 5/2; 120/1; 120/4; 544; 525; 1372/4; 998; 120/5, 1149/1 i 126, obręb Olszyna), stanowiących własność Gminy Olszyna.

W odpowiedzi na pismo z dnia 20 września 2015r. w sprawie wyrażenia zgody na lokalizację **sieci kanalizacji sanitarnej i kanałów tłocznych w pasie drogowym dróg gminnych-wewnętrznych (dz. nr 376; 961/10; 961/4; 961/5; 750/109, 1379/14; 129; 5/2; 120/1; 120/4; 544; 525; 1372/4; 998; 120/5, 1149/1 i 126, obręb Olszyna) stanowiących własność Gminy Olszyna.**, po zapoznaniu się z załączonym do pisma planem sytuacyjnym obrazującym projektowany przebieg ww sieci, właściciel drogi

opiniuje pozytywnie projektowaną trasę sieci kanalizacji sanitarnej i kanałów tłocznych w pasie drogowym dróg gminnych-wewnętrznych (dz. nr 376; 961/10; 961/4; 961/5; 750/109, 1379/14; 129; 5/2; 120/1; 120/4; 544; 525; 1372/4; 998; 120/5, 1149/1 i 126, obręb Olszyna), stanowiących własność Gminy Olszyna.

na warunkach

1. Dopuszcza się lokalizację projektowanej trasy ww sieci w w/w działkach
2. **Przejścia podłużne i poprzeczne w w/w drodze – wykonać metodą przewiertu sterowanego zgodnie z zapropowanymi warunkami**
3. Przy wykonywaniu robót należy bezwzględnie przestrzegać następujących warunków:
 1. **metodą przecisku lub przewiertu sterowanego bez naruszenia struktury nawierzchni jezdni z masy bitumicznej;**
 2. planowaną do wbudowania pod jezdnią sieć należy umieścić dodatkowo w rurze osłonowej DN 350, którą należy wyprowadzić poza granicę pasa drogowego;
 3. komory przewiertowe należy przewidzieć poza pasem drogowym drogi gminnej (w poboczach drogi gminnej);
 4. **technologia wykonania przewiertu pod jezdnią musi uwzględniać ewentualne kolizje z istniejącymi sieciami infrastruktury podziemnej. W przypadku stwierdzenia ze wskutek robót zostały uszkodzone elementy infrastruktury podziemnej lub konstrukcji drogi zarządca drogi wstrzyma prace i obciąży wykonawcę prac opłatą karną za niewłaściwą technologię wykonania prac niezgodną z niniejszą opinią.**
5. teren pasa drogowego, na którym składowano urobek należy oczyścić z ziemi i gruzu;

6. prace należy prowadzić w sposób umożliwiający przywrócenie zajmowanego pasa drogowego do stanu poprzedniego;
7. zajmujący pas drogowy odpowiada za zapewnienie bezpieczeństwa w zajmowanym pasie drogowym i ponosi całkowitą odpowiedzialność cywilną wobec osób trzecich z tytułu szkód mogących zaistnieć na terenie robót w związku z prowadzonymi robotami
4. Właściciel drogi zastrzega sobie, iż w przypadku remontu lub przebudowy w/w drogi – o ile będzie konieczna przebudowa przedmiotowych sieci - zostanie ona dokonana przez jej właściciela bez odszkodowania ze strony właściciela drogi i w terminie przez niego wyznaczonym.
5. Zabrania się wykorzystywania pasów zieleni, na których nie planuje się robót, do składowania urobku z wykopów, składowania materiałów do wbudowania oraz pracy sprzętu i postoju środków transportowych.
6. Właściciel drogi nie ponosi odpowiedzialności za kolizję wykonywanej sieci z urządzeniami obcymi znajdującymi się w pasie drogowym. Lokalizację tych urządzeń należy uzgodnić z ich właścicielami.

UWAGA:

Niniejsza opinia nie jest zezwoleniem na wejście w pasy drogowe celem wykonywania robót.

O wydanie takiego zezwolenia należy wystąpić do Burmistrza Olszyny 59-830 Olszyna, ul. Wolności 6, minimum 1 miesiąc przed planowanym rozpoczęciem robót, załączając właściwie wypełniony wniosek o wydanie zezwolenia na zajęcie pasa drogowego drogi oraz niezbędne dokumenty wymagane Rozporządzeniem Rady Ministrów z dnia 01.06.2004 r.:

- plany sytuacyjne z naniesioną szczegółową lokalizacją i obmiarami planowanego zajęcia pasa drogowego pod wykonywanie robót, składowanie urobku i materiałów, pracę sprzętu i środków transportowych wraz z podaniem powierzchni zajętego pasa i powierzchni urządzeń obcych do umieszczenia w pasie drogowym,
- projekt oznakowania i zabezpieczenia robót, opracowany i uzgodniony zgodnie z Rozporządzeniem Ministra Infrastruktury z dnia 23 września 2003r. w sprawie szczegółowych warunków zarządzania ruchem na drogach oraz wykonywania nadzoru nad tym zarządzaniem (Dz. U. z 2003r. nr 177 poz. 1729),
- w przypadku składania wniosku przez osobę inną niż Inwestor robót dołączyć należy dodatkowo jego pełnomocnictwo.

Niniejsza opinia obowiązuje przez okres 2 lat i traci swoją ważność w przypadku nie dotrzymania podanych w niej warunków lub nie złożenia wniosku o wejście z robotami w pas drogowy.

Z up. BURMISTRZA

Helena Dabon
Sekretarz Gminy

Starosta Lubański
59-800 Lubań
ul. Mickiewicza 2

GK.6630.34.2015.

Lubań 04.11.2015 r.
STAROSTWO POWIATOWE
w LUBANIU
Wydział Architektoniczno-Budowlany
59-800 Lubań, ul. Mickiewicza 2
tel. 75 84 84 332, 335-337

PROTOKÓŁ

W dniu 04.11.2015 r. w siedzibie Starostwa Powiatowego w Lubaniu przy ul. Mickiewicza 2 odbyła się narada koordynacyjna w sprawie uzgodnienia propozycji usytuowania projektowanych sieci uzbrojenia terenu.

Położenie:

Olszyna

Dotyczy:

Budowa kanalizacji sanitarnej-etap III

Wnioskodawca:

EKO-INWEST
Bożena Markowska-Motowidło
ul. Grzybowa 48
65-130 Zielona Góra

Przewodniczący narady:

Krzysztof Krochmalski- Geodeta Powiatowy, Naczelnik Wydziału Geodezji Kartografii i Gospodarki Nieruchomościami

Uczestnicy narady:

1. Telefonica Dialog - Grupa Netia - nie dotyczy.
04.11.2015 Krystian Walecha
2. POLSKA SPÓŁKA GOSPODARSTWA - PRACE ZBLIŻENIOWE (SPOŁECZNOŚĆ) Z SIECIĄ GAZOWĄ - PRACE ZIEMNE PRACOWNIKI REPARATY- JOD KRAJOWYM TRACOWNIKI 2-DY GOSPODARSTWA
4.11.2015
3. Orange Polska S.A. - wprowadzono zmianę z dnia 04.11.2015
(dotyczy do protokołu) g
4. **URZĄD MIEJSKI**
59-830 Olszyna, ul. Wolności 6
woj. dolnośląskie
tel./fax 75 721 20 50, 721 23 68
Urząd Miejski
Urząd Miejski
Urząd Miejski

KOPIA

Z up. STAROSTY
Agnieszka Cholewińska
REFERENT

URZĄD MIEJSKI
59-830 Olszyna, ul. Wolności 6
woj. dolnośląskie
tel./fax 75 721 20 50, 721 23 68

5. *Towarzystwo Budowlane Sp. z o.o. - 14223/14/2015 - planum 2. bud. 02.11.2015*
Towarzystwo Budowlane Sp. z o.o. - 14223/14/2015 - planum 2. bud. 02.11.2015
6. *Podsektor 111111 Komunalnych Sp. z o.o. - 14223/14/2015 - planum 2. bud. 02.11.2015*
Podsektor 111111 Komunalnych Sp. z o.o. - 14223/14/2015 - planum 2. bud. 02.11.2015

STAROSTWO POWIATOWE
w LUBANIU
Wydział Architektoniczno-Budowlany
59-800 Lubań, ul. Mickiewicza 2
tel. 75 64 64 332, 335-337


Podmioty wezwane na naradę, ale nieobecne:

BRAK

Z up. STAROSTY
Krzysztof Krochmalski
Krzysztof Krochmalski
Geodeta Powiatowy

Adres do korespondencji:

TAURON Dystrybucja S.A.
Oddział w Jeleniej Górze
ul. Bogusławskiego 32 58-500 Jelenia Góra
tel.: +48 75 889 12 00
fax: +48 75 752 43 70
jeleniagora@tauron-dystrybucja.pl



Jelenia Góra 2015-11-03

Sygnatura: TD/OJG/OMD/2015-11-03/6630.34.2015

Starosta Lubański
ul. Mickiewicza 2
59-800 Lubań

Dotyczy: uzgodnienia usytuowania projektowanych sieci uzbrojenia terenu

Odpowiadając na pismo GK.6630.34.2015 z dnia 29-10-2015 dotyczące narady koordynacyjnej w dniu 04-11-2015 informuję, że projekt zagospodarowania terenu pn.:

Budowa kanalizacji sanitarnej etap III w m. Olszyna informuję, że ww. projekt uzgadniam z następującymi uwagami:

1. W miejscach zbliżeń i skrzyżowań projektowanej kanalizacji i przyłączy należy zachować normatywne odległości od istniejącej elektroenergetycznej sieci kablowej nN i SN zgodnie z obowiązującymi normami i przepisami.
2. Na istniejące kable nN i SN będące w kolizji poprzecznej z planowaną inwestycją należy zaprojektować i założyć dwudzielne rury osłonowe wychodzące 0,5 m poza projektowaną oś obiektu liniowego. Należy stosować: dla kabli 1 kV rury o średnicy minimum 110 mm koloru niebieskiego, a dla kabli SN rury o średnicy minimum 160 mm koloru czerwonego.
3. Kategorycznie zabraniamy prowadzenia robót ziemnych sprzętem mechanicznym bez nadzoru w odległości mniejszej niż 2,0 m od zlokalizowanych przekopem kontrolnym kabli elektroenergetycznych nN i SN.
4. Wszelkie prace w pobliżu i na istniejących urządzeniach energetycznych własności TAURON Dystrybucja S.A. należy wykonywać z zachowaniem szczególnych środków ostrożności pod nadzorem służb energetycznych Oddziału w Jeleniej Górze Region Lubań (kontakt Pan Marek Pirowski tel. 75 889 3210), a następnie zgłosić celem dokonania odbioru robót zanikowych.
5. Zwracam na istniejącą, w obrębie inwestycji, napowietrzną linią nN, obecność której należy uwzględnić przy prowadzeniu robót, zachować szczególne środki ostrożności i zastosować bezpieczne metody pracy.
6. Przed przystąpieniem do prac w odległości mniejszej niż: 3 m od skrajnych przewodów linii napowietrznych nN należy uzgodnić bezpieczne metody pracy ze Spółką eksploatującą sieć (kontakt jw.). Odległości powyższe dotyczą również użycia dźwignic, licząc odległość od najdalej wysuniętej części maszyny do skrajnego przewodu.

poważaniem

Sprawę prowadzi:

Leszek Brzostowski tel. 75 75 30 650
leszek.brzostowski@tauron-dystrybucja.pl
Do wiadomości:

1. Adresat,
2. a/a.

TAURON Dystrybucja S.A.
Oddział w Jeleniej Górze
Wydział Inżynieri i Budownictwa
Lubuski Spółdzielca
Leszek Brzostowski

KOPIA Z UP. STAROSTY

TAURON Dystrybucja S.A.
ul. Jasnogórska 11, 31-358 Kraków
tel.: +48 12 261 10 00
fax: +48 12 261 10 01
kontakt@tauron-dystrybucja.pl

Sąd Rejonowy dla Krakowa - Śródmieście
XI Wydział Gospodarczy Krajowego Rejestru Sądowego
KRS: 0000073321, NIP: 6110202860 REGON: 230179216
Kapitał zakładowy (włacony) 511 925 759,22 zł

www.tauron-dystrybucja.pl

PROCESSED

- 44 -

Orange Polska S.A.
Domena Hurt
Dostarczanie i Serwis Usług, Ewidencja i Standardy Infrastruktury
Wydział Ewidencji i Zarządzania Danymi o Infrastrukturze Wrocław
Adres do korespondencji
ul. Długa 60
58-309 Wałbrzych
tel.: 74 840 89 76
fax: 74 842 63 90

data: 03.11.2015

Załącznik do protokołu nr: 034 / 2015

Dotyczy: uzgodnienie budowy sieci kanalizacji sanitarnej – etap III w lokalizacji Olszyna ul. Wolności.

1. Wykonawca może przystąpić do prac w strefie sieci telekomunikacyjnej OPL po uprzednim pisemnym powiadomieniu z 14-dniowym wyprzedzeniem. Powiadomienie winno zawierać nazwę i adres wykonawcy prac oraz telefon kontaktowy. Pismo należy kierować na adres:

ORANGE POLSKA S.A.
Obsługa Techniczna Klienta we Wrocławiu
Wydział Utrzymania Usług i Infrastruktury
ul. Purkyniego 2
50-155 Wrocław
tel. 71 370 93 25
fax. 71 359 54 94

2. Roboty budowlano – montażowe w obrębie sieci telekomunikacyjnej wykonywać zgodnie z normami i przepisami obowiązującymi w budownictwie łączności, ręcznie i pod nadzorem upoważnionego przedstawiciela ORANGE POLSKA S.A. z zachowaniem normatywnych odległości;
3. W przypadku uszkodzenia sieci telefonicznej, wobec przedsiębiorstwa prowadzącego roboty ziemne, egzekwowane będzie wyrównanie szkody na podstawie kalkulacji powykonawczej oraz strat tytułem braku transmisji, sporządzonej przez ORANGE POLSKA S.A.;
4. W strefie projektowanych wykopów sieć teletechniczną zabezpieczyć przed przesunięciem i uszkodzeniem. Szczegóły dotyczące zabezpieczenia należy ustalić na roboczo z naszym przedstawicielem, przed rozpoczęciem robót. Koszty zabezpieczenia ponosi naruszający stan istniejący.
5. W przypadku odkrycia, w trakcie robót ziemnych, urządzeń nienaniesionych na przedłożonym planie sytuacyjnym, należy je zabezpieczyć i powiadomić użytkownika: Wydział Utrzymania Usług i Infrastruktury we Wrocławiu, ul. Purkyniego 2, 50-155 Wrocław; tel. 71 370 93 25; fax 71 359 54 94 oraz inspektora nadzoru.
6. W miejscach skrzyżowań i nienormatywnych zbliżeń do urządzeń telekomunikacyjnych OPL należy zastosować rury ochronne oraz min. 0,25 m odległości. Koszty zabezpieczenia ponosi naruszający stan istniejący.

Uzgodnił (a):
Jerzy Prażmowski

Orange Polska S.A.
Obsługa Techniczna Klienta we Wrocławiu
Wydział Utrzymania Usług i Infrastruktury
ul. Purkyniego 2
50-155 Wrocław
tel. 71 370 93 25
fax. 71 359 54 94

Jerzy Prażmowski
Wydział Ewidencji i Zarządzania
Danymi o Infrastrukturze Wrocław
Załącznik do protokołu nr 034/2015
Kopia
Adriana Cholewińska

